






# ÚZEMNÍ PLÁN POLKOVICE

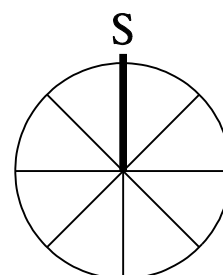
## ÚPRAVA NÁVRHU PO SPOLEČNÉM JEDNÁNÍ

### 1. VÝKRES ZÁKLADNÍHO ČLENĚNÍ ÚZEMÍ

1 : 5 000

	HRANICE ŘEŠENÉHO ÚZEMÍ
	HRANICE ZASTAVĚNÉHO ÚZEMÍ K 1. 12. 2019
	ZASTAVĚNÉ ÚZEMÍ K 1. 12. 2019
	HRANICE ZASTAVITELNÝCH PLOCH
	HRANICE PLOCH ZMĚN V KRAJINĚ

PODKLADOVÁ DATA © ČESKÝ ÚŘAD ZEMĚMĚŘICKÝ A KATASTRÁLNÍ



0 50 100 200 300 400 500 m



PROJEKTOVÁ ČINNOST, URBANISMUS, ÚZEMNÍ PLÁNOVÁNÍ, EKOLOGIE, GIS

**URBANISTICKÉ STŘEDISKO OSTRAVA, s.r.o.**

Spartakovců 3, Ostrava-Poruba, 70800

tel: 596 939 530, 596 939 531

ZODP.PROJEKTANT: ING. ARCH. HELENA SALVETOVÁ

ZAK. ČÍSLO: U - 621

ZPRACOVATEL: ING. ARCH. HELENA SALVETOVÁ

OBJEDNATEL: OBEC POLKOVICE

DATUM: ČERVENEC 2019, ÚPRAVA PROSINEC 2019